土地の所在	高松市檀紙町字八幡1433-1、1435-3、1437-6の一部、1437-10、1439-1、1439-2、1441-1、1443、1444-1、1445-1、1445-3、1446-1、及び地先敷道水路、市道

埋蔵文化財包蔵地内

土 地 利 用 計 画 図

電柱配置図（区画変更後）

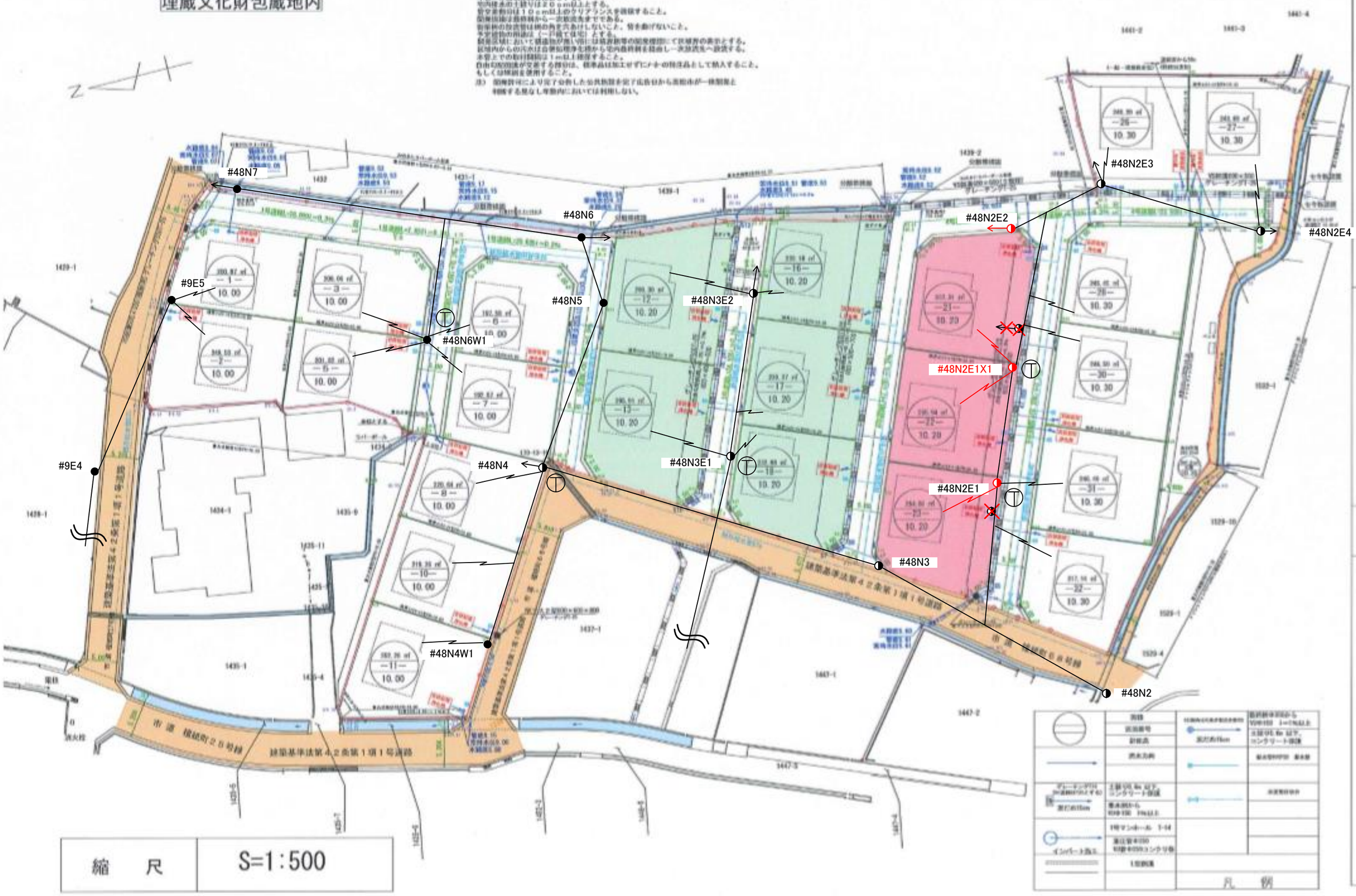

縮 尺	S=1:500

開発許可 年 月 日	
第 号	
申請者	株式会社ロータリーハウス 代表取締役 増元 竜彦
作成者 住所・氏名	高松市円座町1580番地10 土地家屋調査士 二級建築士 岡野上 竜二 ㊞

土地の所在	高松市檀紙町字八幡1437-1、1447-1

土地利用計画図

埋蔵文化財包蔵地外

本管への接続は支管接合とする。
宅内排水の土被りは２０ｃｍ以上とする。
管交差部分は１０ｃｍ以上のクリアランスを確保すること。
開発協議は最終桝から一次放流先までである。
街渠桝の放流管は桝の角を穴あけしないこと、管を曲げないこと。
予定建物の用途は（一戸建て住宅）とする。
開発区域において構造物が無い所には境界版等の開発標識にて区域界の表示とする。
区域内からの汚水は合併処理浄化槽から宅内最終桝を経由し一次放流先へ放流する。
開発区域内の一次放流先手前の自由勾配側溝については泥ためを設けた施品を使用すること。
注）開発許可により完了広告した公共施設を完了広告日から高松市が一体開発と
判断する見なし年数内においては利用しない。

凡例

	面積
	区画番号
	計画高
	流水方向
グレーチング1ft (km当每は125とする)	土被り0.6m 以下、コンクリート保護
泥だめ15cm	桝水桝から VUφ150 1%以上
	L型側溝
	最終桝φ350から VUφ150 I=1%以上
泥だめ15cm	土被り0.6m 以下、コンクリート保護
	粘水管HIVP20 盛水器

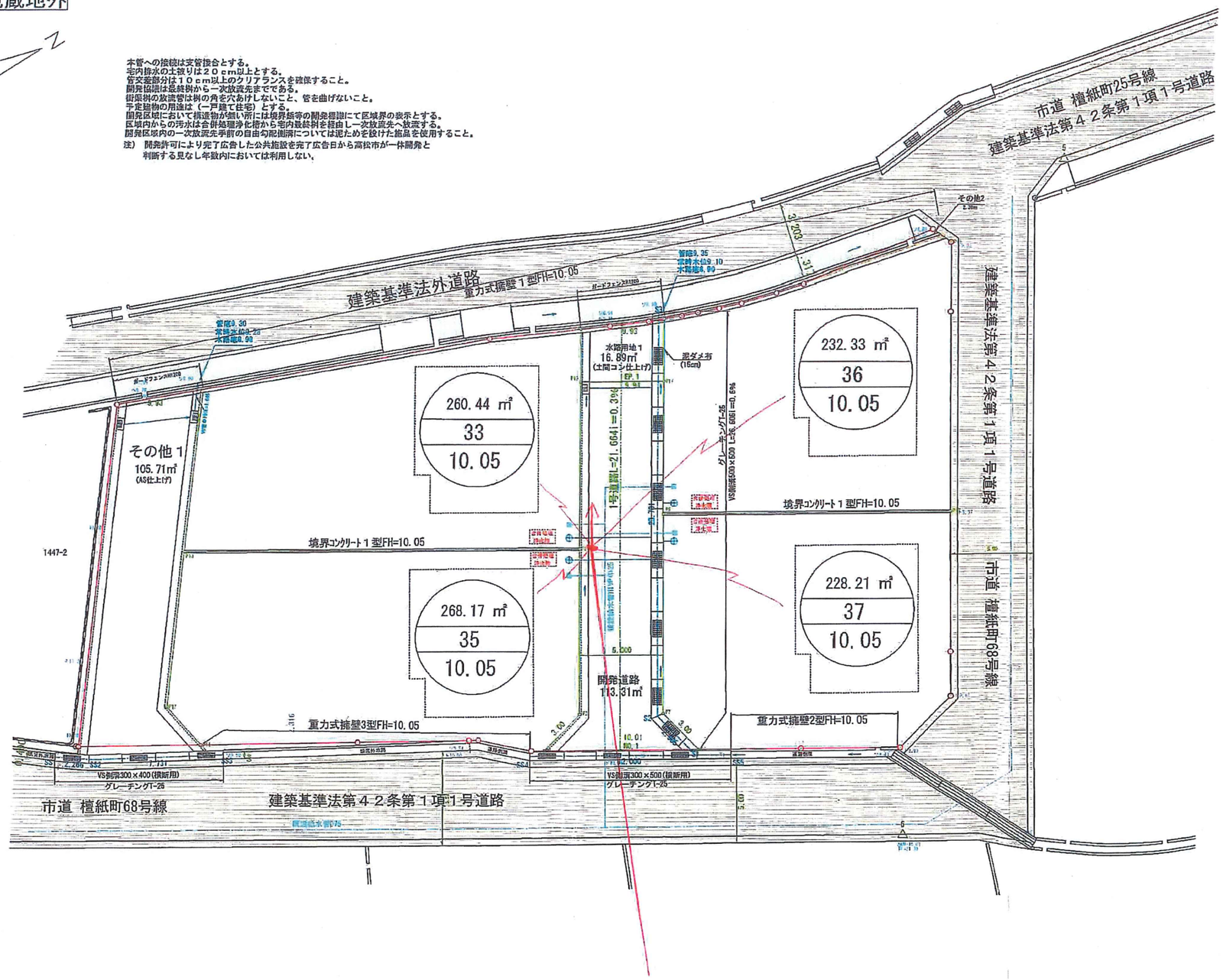

開発許可 年 月 日	
第 号	令和 年 月 日
申請者	
株式会社ロータリーハウス 代表取締役 増元 竜彦	
作成者 住所・氏名	
高松市円座町１５８０番地１０ 土地家屋調査士 岡野上 竜二 二級建築士	印

縮尺	S=1:250

土地の所在	高松市檀紙町字八幡1428-1

土地利用計画図

埋蔵文化財包蔵地外

凡例	
	面積
	区画番号
	計画高
	流水方向
	最終桝Φ350から VUΦ150 i=1/96以上
泥だめ15cm	土被り0.6m 以下、コンクリート保護
	排水管HIVP20 排水管

注）マンホールとVU管の接続はマンホール可とう継手を使用すること。
VU(管)とはリブ付硬質塩化ビニル管を意味する。
本管への接続は支管接合とする。
宅内排水の土被りは２０ｃｍ以上とする。
交差部分は１０ｃｍ以上のクリアランスを確保すること。
開発協議は最終桝から一次放流先までである。

予定建物の用途は（一戸建て住宅）とする。
開発区域において構造物が無い所には境界杭等の開発擬因にて区域界の表示とする。
区域内からの汚水は合併処理浄化槽から宅内最終桝を経由し一次放流先へ放流する。
本管上での取付間隔は１ｍ以上確保すること。

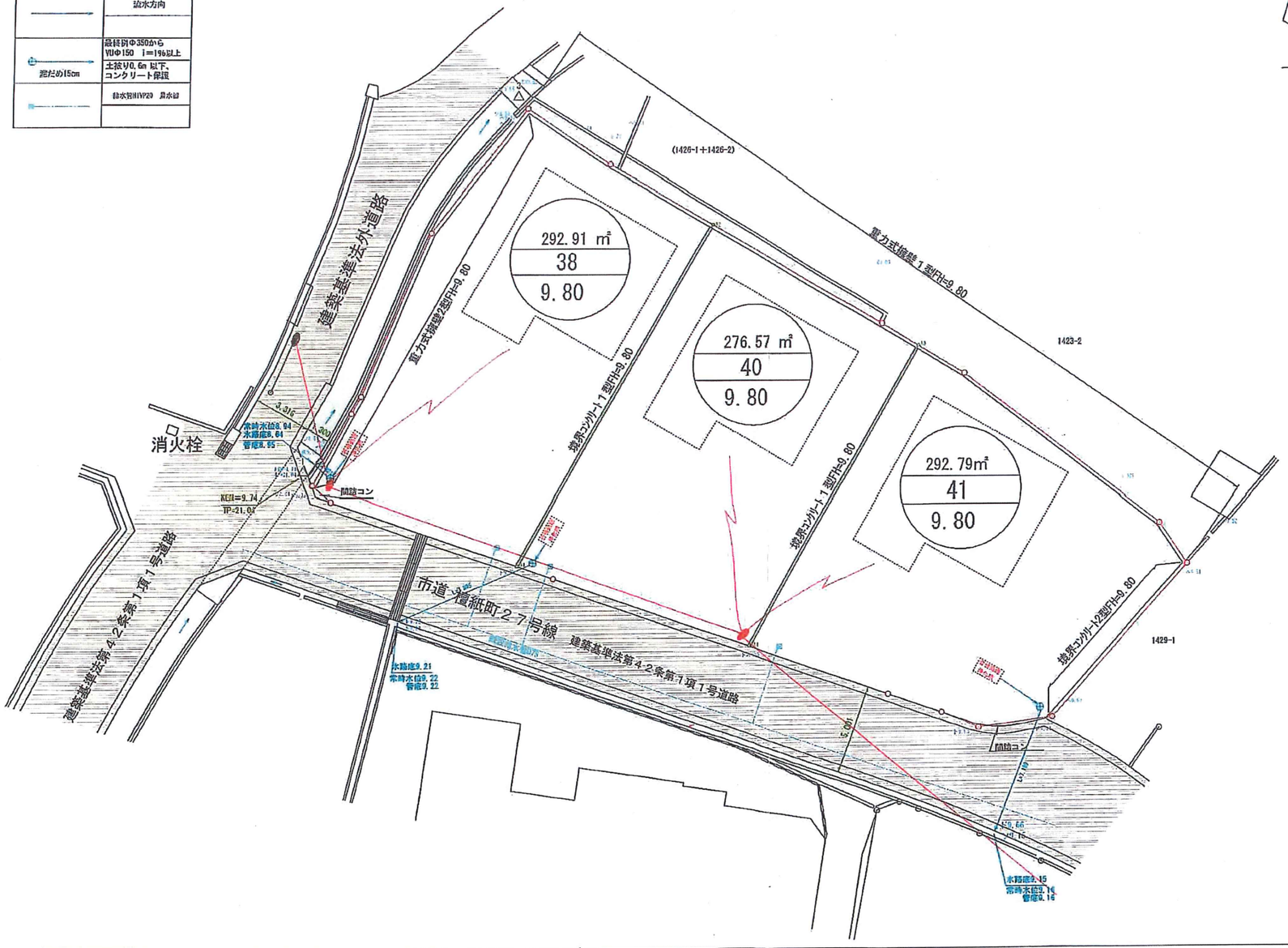

開発許可 年 月 日	
第 号	令和 年 月 日

申請者

株式会社ロータリーハウス・ルーツ
代表取締役 増元 竜彦

作成者
住所・氏名

高松市円座町１５８０番地１０
土地家屋調査士 岡野上 竜二
二級建築士

縮尺	S=1:250